




PONT INTERNATIONAL
**GORDIE
HOWE**
INTERNATIONAL BRIDGE

REUNIÓN COMUNITARIA EN LÍNEA

10 de marzo de 2024



COMPONENTES DEL PROYECTO



NOVEDADES ACERCA DEL CONTRATO

- El valor fijo del contrato para el proyecto Gordie Howe International Bridge es de \$ 6.4 mil millones de dólares canadienses (nominal)
- La duración del contrato es de 37 años.
- El final de la construcción está previsto para septiembre de 2025.
- Extensión de 1 año del Plan de beneficios para la comunidad con \$3 millones adicionales



ACTUALIZACIÓN DE LA CONSTRUCCIÓN: EMPLAZAMIENTOS DEL PUENTE



ACTUALIZACIÓN DE LA CONSTRUCCIÓN: PUNTO DE ENTRADA ESTADOUNIDENSE



ACTUALIZACIÓN DE LA CONSTRUCCIÓN: PUNTO DE ENTRADA CANADIENSE



ACTUALIZACIÓN DE LA CONSTRUCCIÓN: INTERSECCIÓN EN MICHIGAN (I-75):



INTERSECCIÓN EN MICHIGAN MEJORAS A LAS CALLES LOCALES



Reconstrucción y realineación de:

- Green Street desde la I-75 hasta W. Jefferson Avenue, incluido un bulevar desde Norfolk Southern Railway hasta W. Jefferson Avenue (en marcha)
- Campbell Street desde la I-75 hasta W. Jefferson Avenue, incluido un bulevar desde Norfolk Southern Railway hasta W. Jefferson Avenue (en marcha)
- Livernois Avenue desde la I-75 hasta la calle sin salida, con la construcción de una calle sin salida y conversión a tráfico de doble sentido (desde Fort Steet sur) (en marcha)

Reconstrucción y reconfiguración de las siguientes intersecciones:

- West End Street y Fort Street (completa)
- West End Street y W. Jefferson Avenue (completa)
- Dearborn Street y W. Jefferson Avenue
- Clark Street y Fort Street (completa)
- Clark Street y W. Jefferson Avenue (completa)

Se realizará repavimentación en:

- Las vías laterales de la I-75 (Service Drives) en dirección este y oeste desde West End Street hasta Clark Street
- Fort Street desde Junction Avenue hasta Green Street (en marcha)
- Cavalry Street: construcción de una nueva calle sin salida en el término sur
- W. Jefferson Avenue desde Campbell Street hasta West End Street (en marcha).



MEJORAS A LA CALLE DE FORT STREET

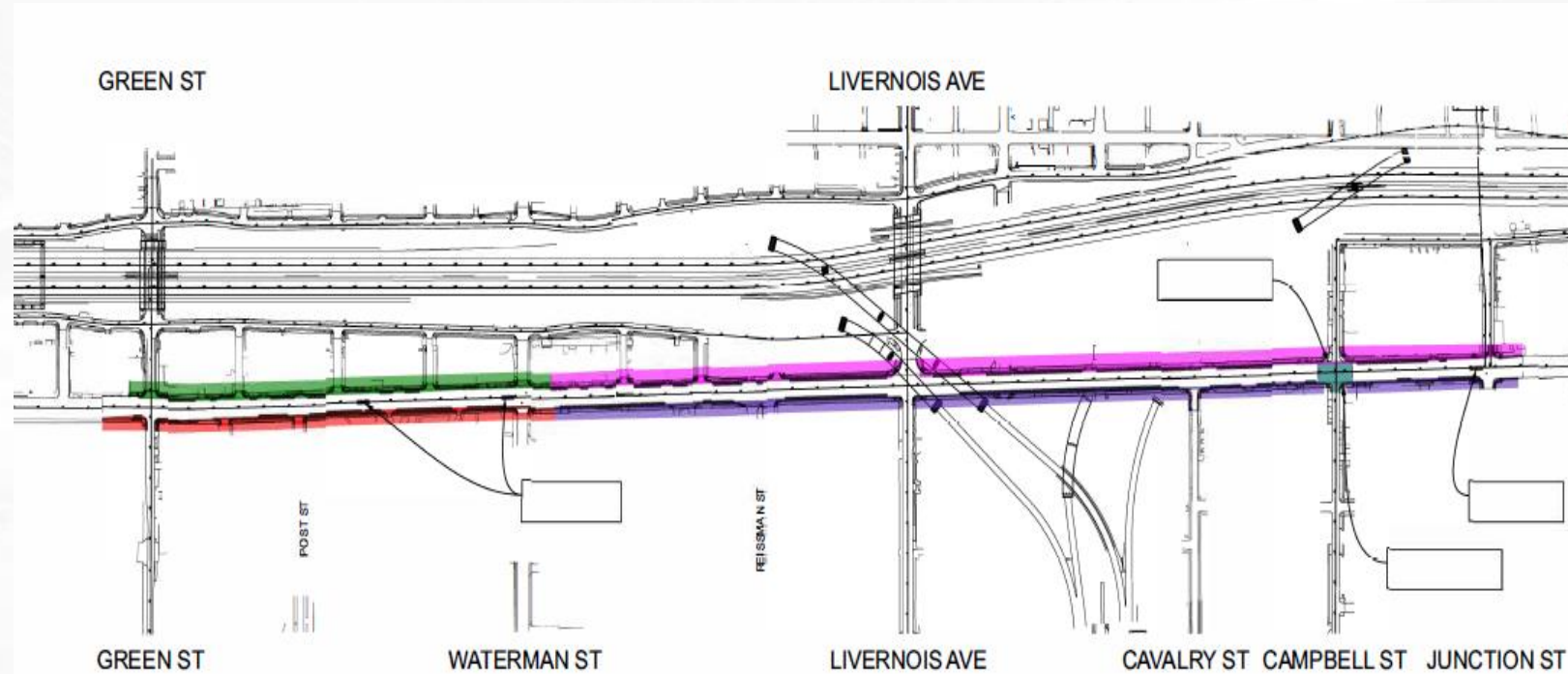
FORT STREET HACIA EL ESTE

Plazos previstos:

Enero – Verano 2024

ACTUALMENTE:

-  de Green Street a Waterman Street
-  de Waterman Street a Junction Avenue
-  **PRIMAVERA**
Intersección de Fort Street y Campbell Street



PLAN DE BENEFICIOS PARA LA COMUNIDAD



La **Estrategia de participación y desarrollo de la fuerza laboral** está orientada a fomentar la participación de las empresas y se enfoca en apoyar a la fuerza laboral, la capacitación y las oportunidades para aprendices o pre-aprendices.



La **Estrategia de infraestructura en las comunidades** se enfoca en colaborar con las partes interesadas y los miembros de la comunidad a través de consultas para desarrollar una estrategia de infraestructura en las comunidades basada en las prioridades identificadas.

Emplazamiento del puente en E.E. U.U.

ESTRATEGIA DE PARTICIPACIÓN Y DESARROLLO DE LA FUERZA LABORAL

Totales acumulados de septiembre de 2018 a marzo de 2023

11,415+

personas recibieron orientación con respecto al proyecto en Canadá y E.E. U.U.

el 42% son locales



más de **690+**
pre-aprendices o aprendices
asignados al proyecto



Más de **375+** empresas
locales participan en el proyecto



Se han otorgado

350+

oportunidades de
aprendizaje
cooperativo en el
proyecto.

ESTRATEGIA DE INFRAESTRUCTURA EN LAS COMUNIDADES



ANUNCIO DEL PLAN DE BENEFICIOS PARA LA COMUNIDAD: INVERSIÓN DE \$2.6 MILLONES - 13 NUEVAS INICIATIVAS



PROGRAMA DE MEJORAS PARA LAS VIVIENDAS DE DELRAY

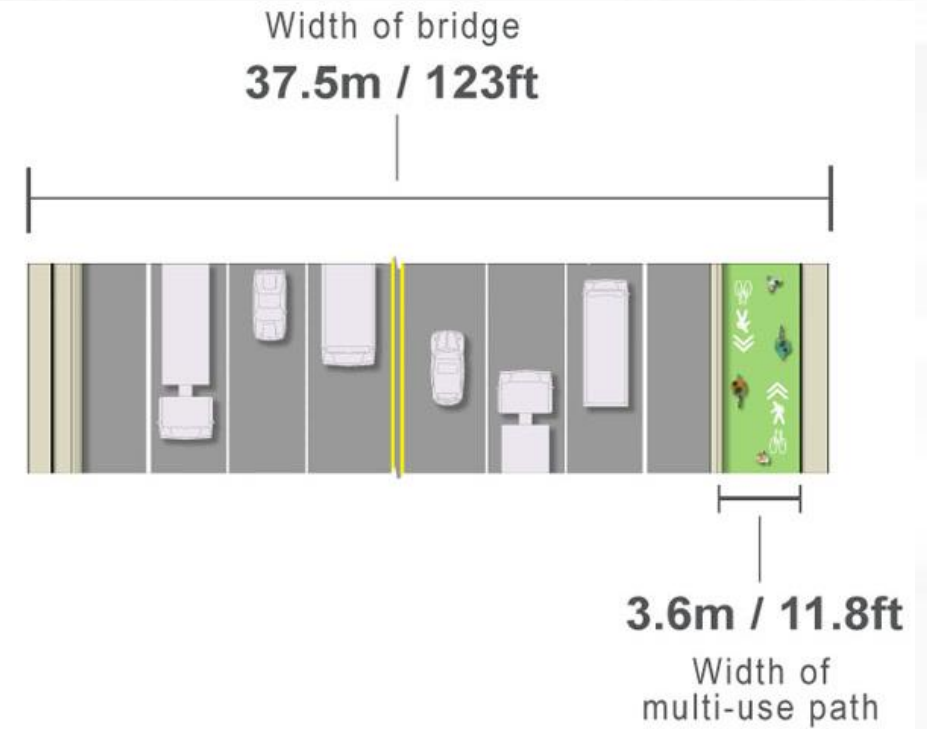


- El programa ya está completo; ya no se aceptan solicitudes.
- Más de 100 viviendas han sido reparadas o están en proceso de reparación.

EL PUENTE INTERNACIONAL GORDIE HOWE SE UNE AL SENDERO TRANS CANADA TRAIL



MULTI-USE PATH



LEGEND

- 1. CAMINO DE USOS MÚLTIPLES EN EL PUENTE
- 2. CAMINO DE USOS MÚLTIPLES/CARRILES PARA CICLISTAS EN GREEN ST. (W. JEFFERSON AVE. - FORT ST.)
- 3. CAMINO DE USOS MÚLTIPLES EN W. JEFFERSON AVE. (GREEN ST. - CAMPBELL ST.)
- 4. CAMINO DE USOS MÚLTIPLES/CARRILES PARA CICLISTAS EN CAMPBELL ST. (W. JEFFERSON AVE. - FORT ST.)
- 5. CARRILES PARA CICLISTAS EN FORT ST. (GREEN ST. - JUNCTION AVE.)

EDIFICIO DE INMIGRACIÓN PARA PEATONES Y CICLISTAS

ENTRADA AL CAMINO DE USOS MÚLTIPLES

PUNTO DE ENTRADA ESTADOUNIDIDENSE



PUERTAS



3

1

EDIFICIO DE INMIGRACIÓN PARA PEATONES Y CICLISTAS

ENTRADA AL CAMINO DE USOS MÚLTIPLES

2

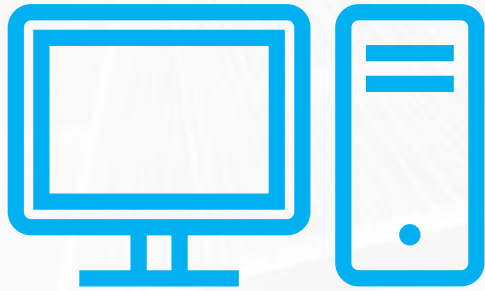
LEGEND

- 1. CAMINO DE USOS MÚLTIPLES EN EL PUENTE**
- 2. CAMINO DE USOS MÚLTIPLES (SANDWICH ST. – PUNTO DE ENTRADA CANADIENSE)**
- 3. CAMINO DE USOS MÚLTIPLES EN EL PUNTO DE ENTRADA CANADIENSE (BROADWAY ST. – SANDWICH ST.)**



PUNTO DE ENTRADA CANADIENSE

COMPARTA SU OPINIÓN SOBRE EL CAMINO DE USOS MÚLTIPLES



**REALICE LA ENCUESTA
EN LÍNEA**



**LLENE LA ENCUESTA
EN PAPEL**



**HABLE CON EL
PERSONAL**



HORARIO DE OFICINAS COMUNITARIAS

Martes 10:00 a.m. – 4:00 p.m.

Jueves 10:00 a.m. – 4:00 p.m.

Citas después de las horas de oficina pueden agendarse bajo pedido.

PREGUNTAS:

Las preguntas y quejas pueden dirigirse a WDBA a través de:

- Línea de consulta pública: 1-844-322-1773
- Info@wdbridge.com

INFORMACIÓN ADICIONAL

 gordiehoweinternationalbridge.com

 1-844-322-1773

 @gordiehowebrg

 @gordiehowebridge

 Gordie Howe Bridge

 @gordiehowebrg

 WDBA-APWD

